









Übersicht mit Schutzgebieten

-  Anlagenstandorte und Wegebau
-  FFH-Gebiete (NLWKN 2010)
-  Naturschutzgebiete (NSG) (NLWKN 2010)
-  Landschaftsschutzgebiet (LSG) (NLWKN 2010)
-  Vorranggebiet Windenergienutzung (RROP 2011)
-  Untersuchungsgebiet

 Quelle: Auszug aus den Geobasisdaten der Niedersächsischen Vermessungs- und Katasterverwaltung © 2012 (Jahr der Bereitstellung)

Nr.	Art der Änderung oder Ergänzung	Datum	Zeichen
Suchpfad: P:\Windparks\WPs Cuxhaven\WP Köhler\Avifauna_GIS\2013_07_31_WP Köhler-01_Übersicht_BlmSch.mxd			



regionalplan & uvp

planungsbüro peter stelzer GmbH
 Grulandstraße 2 • 49832 Freeren
 Tel. 05902-503702-0 • Fax. 05902-503702-33

gezeichnet: bt bearbeitet: bt Datum: 27.01.2014

spezielle artenschutzrechtliche Prüfung (saP)
Windpark Köhler

<p>Übersicht mit Schutzgebieten</p>	<p>Blatt Nr.: 1 Unterlage: Maßstab: 1 : 40.000</p>
<p>Auftraggeber: Windpark Köhler GmbH Tirpitzstraße 39 26122 Oldenburg</p>	<p>Projekt-Nr.: 1367 Aufgestellt:</p>