

## Hinweise zum Kartendienst „Öffentliche Einrichtungen“

(Stand: 31. Mai 2019)

### Vorbemerkungen

Eine öffentliche Einrichtung ist eine Einrichtung, die durch Widmung einem bestimmten Kreis der Öffentlichkeit zur Benutzung zur Verfügung gestellt wird. Der Begriff ist nachfolgend weit gefasst.

Die weitaus meisten öffentlichen Einrichtungen werden von den Kommunen im Rahmen der Daseinsvorsorge bereitgestellt. Bei den kommunalen Aufgaben ist zwischen staatlichen (pflichtigen) und eigenen (freiwilligen) Aufgaben zu unterscheiden. So kann eine Kommune, wenn es etwa die finanzielle Lage erfordert, die Bibliothek, das Museum, das Theater, den Sportplatz oder das Schwimmbad schließen, nicht jedoch die Schule oder den Friedhof.

Pflichtige Selbstverwaltungsaufgaben muss die Kommune entsprechend gesetzlicher Bestimmungen zwingend wahrnehmen; sie kann jedoch grundsätzlich selbst entscheiden, wie sie diese Verpflichtung gewährleistet. Bei den eigenen Selbstverwaltungsaufgaben kann die Kommune frei entscheiden, ob und wie eine Aufgabe erledigt wird.

Ebenfalls grundsätzlich freigestellt ist die Wahl der Organisationsform. Sofern nicht eine gesetzliche Verpflichtung zur öffentlich-rechtlichen Organisation besteht, kann eine Einrichtung auch in einer Rechtsform des Privatrechts betrieben werden.

Nachfolgend werden die öffentlichen Einrichtungen den Obergruppen „Kommunale Ebene“, „Landesebene“ und „Bundesebene“ zugeordnet. Es sind sowohl Einrichtungen in öffentlich-rechtlicher Organisation als auch in einer Rechtsform des Privatrechts aufgeführt. Die Zusammenstellung ist nicht abschließend.

Die Kommunen verwalten ihre Angelegenheiten im Rahmen der Gesetze in eigener Verantwortung mit dem Ziel, das Wohl ihrer Einwohnerinnen und Einwohner zu fördern (§ 1 Abs. 1 NKomVG).

Das Land Niedersachsen ist ein freiheitlicher, republikanischer, demokratischer, sozialer und dem Schutz der natürlichen Lebensgrundlagen verpflichteter Rechtsstaat in der Bundesrepublik Deutschland und Teil der Europäischen Völkergemeinschaft (§ 1 Abs. 2 Verf ND).

Die Bundesrepublik Deutschland ist ein demokratischer und sozialer Bundesstaat (Art. 20 Abs. 1 GG).

Die Inhalte dieses Kartendienstes sind mit großer Sorgfalt zusammengestellt worden. Im Zweifel gelten die bei der zuständigen Behörde vorliegenden Original-Unterlagen.


Die über die Druckfunktion erzeugten Karten sind keine amtlichen Darstellungen. Bezüglich der Geobasisdaten wenden Sie sich bitte an die Vermessungs- und Katasterverwaltung; die diesbezüglichen Angaben sind dem [Impressum](#) zu entnehmen.

Technische Hinweise und Beschreibungen der im Kartendienst zur Verfügung stehenden Werkzeuge und Funktionalitäten finden Sie in der [Hilfe](#).


Angaben zum Herausgeber und Copyright finden Sie im [Impressum](#).


### Themen


Der Kartendienst „Öffentliche Einrichtungen“ enthält folgende Themen:

Thema	Darstellungsmaßstab	Inhalt	Aktualität	Daten abfragbar 
<b>Kommunale Ebene</b>				
Kreishaus	1:500 bis 1:1.000.000	Es wird das Kreishaus, der Sitz der Verwaltung des Landkreises Cuxhaven, punktförmig dargestellt.	Mai 2019	Ja
Rathaus	1:500 bis 1:1.000.000	Es werden die Rathäuser, die Sitze der Verwaltungen der Einheits- und Samtgemeinden, punktförmig dargestellt.	Mai 2019	Ja
Schule	1:500 bis 1:1.000.000	Es werden die Schulen (Grundschulen, Hauptschulen, Realschulen, Oberschulen, Gymnasien, Berufsbildende Schulen, Förderschulen usw.) im Kreisgebiet punktförmig dargestellt.	Mai 2019	Ja
Kindertagesstätte	1:500 bis 1:1.000.000	Es werden die Kindertagesstätten (Kindertagesstätten, Krippen, Kindergärten, Horte, Spielkreise usw.) punktförmig dargestellt.	Mai 2019	Ja
Spielmöglichkeit	1:500 bis 1:1.000.000	Es werden die Spielscheunen, Spielhäuser, Spielparks, Skateranlagen und Spielplätze punktförmig dargestellt. Bei den Spielplätzen handelt es sich um eine Auswahl von Spielplätzen.	April 2019	Ja
Sporthalle	1:500 bis 1:1.000.000	Es werden die Sporthallen punktförmig dargestellt.	April 2019	Ja
Sportplatz	1:500 bis 1:1.000.000	Es werden die Sportplätze punktförmig dargestellt.	April 2019	Ja
Bad	1:500 bis 1:1.000.000	Es werden die Hallenbäder, Freibäder und Badestellen punktförmig dargestellt.	April 2019	Ja
Bibliothek	1:500 bis 1:1.000.000	Es werden die Bibliotheken – einschließlich des Bücherbusses des Landkreises Cuxhaven – punktförmig dargestellt.	April 2019	Ja
Bücherbus (Haltestelle)	1:500 bis 1:1.000.000	Es werden die Haltestellen des Bücherbusses des Landkreises Cuxhaven punktförmig dargestellt.	April 2019	Ja
Museum	1:500 bis 1:1.000.000	Es werden die Museen, Freilichtmuseen, Heimatmuseen sowie Archive punktförmig dargestellt.	April 2019	Ja

Thema	Darstellungsmaßstab	Inhalt	Aktualität	Daten abfragbar 
Theater/Spielstätte	1:500 bis 1:1.000.000	Es werden die Theater, Spielstätten und Freilichtbühnen punktförmig dargestellt.	April 2019	Ja
Jugendhilfestation	1:500 bis 1:1.000.000	Es werden die Jugendhilfestationen des Landkreises Cuxhaven punktförmig dargestellt.	April 2017	Ja
Jugendhilfeeinrichtung	1:500 bis 1:1.000.000	Es werden die Beratungsstellen und die Einrichtungen der Jugendhilfe punktförmig dargestellt.	April 2017	Ja
Jugendtreff	1:500 bis 1:1.000.000	Es werden die Jugendtreffs, Jugendzentren, Jugendhäuser, Jugendräume u.ä. punktförmig dargestellt.	April 2017	Ja
Gemeinschaftshaus	1:500 bis 1:1.000.000	Es werden die Gemeinschaftshäuser, Mehrzweckhallen u.ä. punktförmig dargestellt.	Mai 2019	Ja
Schießstand	1:500 bis 1:1.000.000	Es werden die Schießhäuser, Schießstände u.ä. punktförmig dargestellt.	April 2017	Ja
Feuerwehr	1:500 bis 1:1.000.000	Es werden die Feuerwehren punktförmig dargestellt.	Mai 2019	Ja
Krankenhaus	1:500 bis 1:1.000.000	Es werden die Krankenhäuser im Landkreis Cuxhaven bzw. in räumlicher Nähe punktförmig dargestellt.	Mai 2019	Ja
DRK-Geschäftsstelle	1:500 bis 1:1.000.000	Es werden die Geschäftsstellen der DRK-Kreisverbände punktförmig dargestellt.	Mai 2019	Ja
THW-Zentrale	1:500 bis 1:1.000.000	Es werden die Zentralen des THW punktförmig dargestellt.	Mai 2019	Ja
Abfallentsorgung	1:500 bis 1:1.000.000	Es werden die Abfallentsorgungsanlagen und -abgabestellen, einschließlich der Haltestellen des Schadstoffmobils, punktförmig dargestellt.	April 2017	Ja
Verband	1:500 bis 1:1.000.000	Es werden die Zentralen der Deich-, Unterhaltungssowie Wasser- und Bodenverbände (bzw. -zusammenschlüsse) punktförmig dargestellt.	Mai 2019	Ja
Zulassungsstelle	1:500 bis 1:1.000.000	Es werden die Zulassungsstellen des Landkreises Cuxhaven punktförmig dargestellt.	Mai 2019	Ja

Thema	Darstellungsmaßstab	Inhalt	Aktualität	Daten abfragbar 
Friedhof	1:500 bis 1:1.000.000	Es werden die Friedhöfe punktförmig dargestellt.	April 2017	Ja
Öffentliche Toilette	1:500 bis 1:1.000.000	Es werden die öffentlichen (bzw. öffentlich zugänglichen) Toiletten punktförmig dargestellt.	April 2019	Ja
<b>Landesebene</b>				
Polizei	1:500 bis 1:1.000.000	Es werden die Polizeiinspektionen, -kommissariate und -stationen usw. punktförmig dargestellt.	Mai 2019	Ja
Amtsgericht	1:500 bis 1:1.000.000	Es werden die Amtsgerichte punktförmig dargestellt.	Mai 2019	Ja
Finanzamt	1:500 bis 1:1.000.000	Es werden die Finanzämter punktförmig dargestellt.	Mai 2019	Ja
Katasteramt	1:500 bis 1:1.000.000	Es werden die Katasterämter punktförmig dargestellt.	Mai 2019	Ja
<b>Bundesebene</b>				
Agentur für Arbeit	1:500 bis 1:1.000.000	Es werden die Agenturen für Arbeit punktförmig dargestellt.	Mai 2019	Ja
Jobcenter	1:500 bis 1:1.000.000	Es werden die Jobcenter punktförmig dargestellt.	Mai 2019	Ja
Bahnhof	1:500 bis 1:1.000.000	Es werden die Bahnhöfe und Haltepunkte entlang der Bahnstrecken punktförmig dargestellt.	April 2019	Ja
Post	1:500 bis 1:1.000.000	Es werden die Postfilialen und Packstationen punktförmig dargestellt.	April 2017	Ja
Zollamt	1:500 bis 1:1.000.000	Es werden die Zollämter punktförmig dargestellt.	Mai 2019	Ja
<b>Verwaltungseinheiten und -grenzen</b>				
Landkreis	1:500 bis 1:100.000.000	Es werden das Gebiet und die Grenzen des Landkreises Cuxhaven dargestellt.	Januar 2019	Nein
Einheits- bzw. Samtgemeinde	1:500 bis 1:100.000.000	Es werden die Gebiete und die Grenzen der Einheits- bzw. Samtgemeinden im Landkreis Cuxhaven dargestellt.	Januar 2019	Ja
Gemeinde	1:500 bis 1:100.000.000	Es werden die Gebiete und die Grenzen der Gemeinden (= Einheits- bzw. Mitgliedsgemeinden) im Landkreis Cuxhaven dargestellt.	Januar 2019	Ja

Thema	Darstellungsmaßstab	Inhalt	Aktualität	Daten abfragbar 
Gemarkung	1:500 bis 1:100.000.000	Es werden die Gebiete und die Grenzen der Gemarkungen im Landkreis Cuxhaven dargestellt.	Januar 2019	Ja
<b>Luftbilder</b>				
Echtfarben-Luftbilder 2013	1:500 bis 1:1.000.000	Es werden die im Juli 2013 im Auftrag des Landkreises Cuxhaven erzeugten und anschließend zu einem digitalen Echtfarben-Orthofoto-Mosaik weiter bearbeiteten Luftbilder dargestellt.	Juli 2013	Nein
Color-Infrarot- Luftbilder 2013	1:500 bis 1:1.000.000	Es werden die im Juli 2013 im Auftrag des Landkreises Cuxhaven erzeugten und anschließend zu einem digitalen Color-Infrarot-Orthofoto-Mosaik weiter bearbeiteten Luftbilder dargestellt.	Juli 2013	Nein
<b>Topografische Karten</b>				
DTK1000	1:300.000 bis 1:1.000.000	Es wird die Digitale Topografische Karte 1:1.000.000 (DTK1000) des Bundesamtes für Kartographie und Geodäsie (BKG) dargestellt.	2016	Nein
DTK500	1:120.000 bis 1:300.000	Es wird die Digitale Topografische Karte 1:500.000 (DTK500) des Bundesamtes für Kartographie und Geodäsie (BKG) dargestellt.	2016	Nein
DTK250	1:60.000 bis 1:120.000	Es wird die Digitale Topografische Karte 1:250.000 (DTK250) des Bundesamtes für Kartographie und Geodäsie (BKG) dargestellt.	2016	Nein
DTK100	1:30.000 bis 1:60.000	Es wird die Digitale Topografische Karte 1:100.000 (DTK100) des Landesamtes für Geoinformation und Landesvermessung Niedersachsen (LGLN) dargestellt. Die Aktualität der einzelnen Kartenblätter ist unterschiedlich.	2015	Nein

Thema	Darstellungsmaßstab	Inhalt	Aktualität	Daten abfragbar 
DTK50	1:12.000 bis 1:30.000	Es wird die Digitale Topografische Karte 1:50.000 (DTK50) des Landesamtes für Geoinformation und Landesvermessung Niedersachsen (LGLN) dargestellt. Die Aktualität der einzelnen Kartenblätter ist unterschiedlich.	2012	Nein
DTK25	1:6.000 bis 1:12.000	Es wird die Digitale Topografische Karte 1:25.000 (DTK25) des Landesamtes für Geoinformation und Landesvermessung Niedersachsen (LGLN) dargestellt. Die Aktualität der einzelnen Kartenblätter ist unterschiedlich.	2012	Nein
AP10	1:3.000 bis 1:6.000	Es wird die Amtliche Präsentation 1:10.000 (AP10) des Landesamtes für Geoinformation und Landesvermessung Niedersachsen (LGLN) dargestellt. Die Aktualität der einzelnen Kartenblätter ist unterschiedlich.	2017	Nein
AP2.5	1:500 bis 1:3.000	Es wird die Amtliche Präsentation 1:2.500 (AP2.5) des Landesamtes für Geoinformation und Landesvermessung Niedersachsen (LGLN) dargestellt. Die Aktualität der einzelnen Kartenblätter ist unterschiedlich.	2017	Nein