

Hinweise zum Kartendienst „Bebauungspläne“

(Stand: 12. August 2024)

Vorbemerkungen

Die Bebauungspläne und sonstigen vergleichbaren Pläne dienen der Vorbereitung der baulichen oder sonstigen Nutzung der Grundstücke in den Gemeinden. Sie werden von den Gemeinden aufgestellt, geändert oder ergänzt, soweit es für die städtebauliche Ordnung und Entwicklung erforderlich ist. Sie werden von den Gemeinden als Satzung beschlossen.

Diese Bebauungsplan-Auskunft umfasst etwa 2.580 Pläne. Hierbei handelt es sich vor allem um Bebauungspläne, außerdem um Vorhaben- und Erschließungspläne, Vorhabenbezogene Bebauungspläne, Innenbereichssatzungen und Außenbereichssatzungen sowie deren Änderungen.

Die Inhalte dieses Kartendienstes sind mit großer Sorgfalt zusammengestellt worden. Im Zweifel gilt das bei der jeweiligen Gemeinde vorliegende Original-Exemplar des Plans bzw. der Plan-Änderung.


Die über die Druckfunktion erzeugten Karten sind keine amtlichen Darstellungen. Bezüglich der Geobasisdaten wenden Sie sich bitte an die Vermessungs- und Katasterverwaltung; die diesbezüglichen Angaben sind dem [Impressum](#) zu entnehmen.


Technische Hinweise und Beschreibungen der im Kartendienst zur Verfügung stehenden Werkzeuge und Funktionalitäten finden Sie in der [Hilfe](#).


Angaben zum Herausgeber und Copyright finden Sie im [Impressum](#).


Themen


Der Kartendienst „Bebauungspläne“ enthält folgende Themen:

Thema	Darstellungsmaßstab	Inhalt	Aktualität	Daten abfragbar 
Bebauungsplan-Auskunft				
Plan-Geltungsbereich (Punkt)	1:30.000 bis 1:1.000.000	Es werden die Geltungsbereiche der Bebauungspläne, Vorhaben- und Erschließungspläne, Vorhabenbezogenen Bebauungspläne, Innenbereichssatzungen und Außenbereichssatzungen sowie deren Änderungen punktförmig dargestellt.	Dezember 2023	Ja

Thema	Darstellungsmaßstab	Inhalt	Aktualität	Daten abfragbar 
Plan-Geltungsbereich (Fläche)	1:500 bis 1:100.000	Es werden die Geltungsbereiche der Bebauungspläne, Vorhaben- und Erschließungspläne, Vorhabenbezogenen Bebauungspläne, Innenbereichssatzungen und Außenbereichssatzungen sowie deren Änderungen flächenhaft dargestellt.	Dezember 2023	Ja
Verwaltungseinheiten und -grenzen				
Landkreis	1:500 bis 1:100.000.000	Es werden das Gebiet und die Grenzen des Landkreises Cuxhaven dargestellt.	Juli 2023	Nein
Einheits- bzw. Samtgemeinde	1:500 bis 1:100.000.000	Es werden die Gebiete und die Grenzen der Einheits- bzw. Samtgemeinden im Landkreis Cuxhaven dargestellt.	Juli 2023	Ja
Gemeinde	1:500 bis 1:100.000.000	Es werden die Gebiete und die Grenzen der Gemeinden (= Einheits- bzw. Mitgliedsgemeinden) im Landkreis Cuxhaven dargestellt.	Juli 2023	Ja
Gemarkung	1:500 bis 1:100.000.000	Es werden die Gebiete und die Grenzen der Gemarkungen im Landkreis Cuxhaven dargestellt.	Juli 2023	Ja
Luftbilder				
Echtfarben-Luftbilder 2021	1:500 bis 1:1.000.000	Es werden die im April und Mai 2021 im Auftrag des Landesamtes für Geo-information und Landesvermessung Niedersachsen (LGLN) erzeugten und anschließend zu einem digitalen Orthofoto-Mosaik weiter bearbeiteten Echtfarben-Luftbilder dargestellt.	April und Mai 2021	Nein
Echtfarben-Luftbilder 2019	1:500 bis 1:1.000.000	Es werden die im Juli 2019 im Auftrag des Landkreises Cuxhaven erzeugten und anschließend zu einem digitalen Orthofoto-Mosaik weiter bearbeiteten Echtfarben-Luftbilder dargestellt.	Juli 2019	Nein

Thema	Darstellungsmaßstab	Inhalt	Aktualität	Daten abfragbar 
Color-Infrarot-Luftbilder 2019	1:500 bis 1:1.000.000	Es werden die im Juli 2019 im Auftrag des Landkreises Cuxhaven erzeugten und anschließend zu einem digitalen Orthofoto-Mosaik weiter bearbeiteten Color-Infrarot-Luftbilder dargestellt.	Juli 2019	Nein
Infrarot-Luftbilder 2019	1:500 bis 1:1.000.000	Es werden die im Juli 2019 im Auftrag des Landkreises Cuxhaven erzeugten und anschließend zu einem digitalen Orthofoto-Mosaik weiter bearbeiteten Infrarot-Luftbilder dargestellt.	Juli 2019	Nein
Graustufen-Luftbilder 2019	1:500 bis 1:1.000.000	Es werden die im Juli 2019 im Auftrag des Landkreises Cuxhaven erzeugten und anschließend zu einem digitalen Orthofoto-Mosaik weiter bearbeiteten Graustufen-Luftbilder dargestellt.	Juli 2019	Nein
Topografische Karten				
DTK1000	1:300.000 bis 1:1.000.000	Es wird die Digitale Topografische Karte 1:1.000.000 (DTK1000) des Bundesamtes für Kartographie und Geodäsie (BKG) dargestellt.	2023	Nein
DTK500	1:120.000 bis 1:300.000	Es wird die Digitale Topografische Karte 1:500.000 (DTK500) des Bundesamtes für Kartographie und Geodäsie (BKG) dargestellt.	2023	Nein
DTK250	1:60.000 bis 1:120.000	Es wird die Digitale Topografische Karte 1:250.000 (DTK250) des Bundesamtes für Kartographie und Geodäsie (BKG) dargestellt.	2023	Nein
DTK100	1:30.000 bis 1:60.000	Es wird die Digitale Topografische Karte 1:100.000 (DTK100) des Landesamtes für Geoinformation und Landesvermessung Niedersachsen (LGLN) dargestellt. Die Aktualität der einzelnen Kartenblätter ist unterschiedlich.	2023	Nein

Thema	Darstellungsmaßstab	Inhalt	Aktualität	Daten abfragbar 
DTK50	1:12.000 bis 1:30.000	Es wird die Digitale Topografische Karte 1:50.000 (DTK50) des Landesamtes für Geoinformation und Landesvermessung Niedersachsen (LGLN) dargestellt. Die Aktualität der einzelnen Kartenblätter ist unterschiedlich.	2023	Nein
DTK25	1:6.000 bis 1:12.000	Es wird die Digitale Topografische Karte 1:25.000 (DTK25) des Landesamtes für Geoinformation und Landesvermessung Niedersachsen (LGLN) dargestellt. Die Aktualität der einzelnen Kartenblätter ist unterschiedlich.	2023	Nein
AP10	1:3.000 bis 1:6.000	Es wird die Amtliche Präsentation 1:10.000 (AP10) des Landesamtes für Geoinformation und Landesvermessung Niedersachsen (LGLN) dargestellt. Die Aktualität der einzelnen Kartenblätter ist unterschiedlich.	2023	Nein
AP2.5	1:500 bis 1:3.000	Es wird die Amtliche Präsentation 1:2.500 (AP2.5) des Landesamtes für Geoinformation und Landesvermessung Niedersachsen (LGLN) dargestellt. Die Aktualität der einzelnen Kartenblätter ist unterschiedlich.	2024	Nein
Höhenstufen				
DGM1-Höhenstufenmodell	1:500 bis 1:1.000.000	Es wird ein Höhenstufenmodell dargestellt, das aus dem Digitalen Geländemodell 1 (DGM1) des Landesamtes für Geoinformation und Landesvermessung Niedersachsen (LGLN) abgeleitet worden ist.	2015	Ja
DGM1-Höhenschummerung	1:500 bis 1:1.000.000	Es wird eine Höhenschummerung dargestellt, das aus dem Digitalen Geländemodell 1 (DGM1) des Landesamtes für Geoinformation und Landesvermessung Niedersachsen (LGLN) abgeleitet worden ist.	2015	Nein

Thema	Darstellungsmaßstab	Inhalt	Aktualität	Daten abfragbar 
DGM1-Neigungs- schummerung	1:500 bis 1:1.000.000	Es wird eine Neigungs- schummerung dargestellt, das aus dem Digitalen Geländemodell 1 (DGM1) des Landesamtes für Geoinformation und Landesvermessung Niedersachsen (LGLN) ab- geleitet worden ist. – Hinweis: Die Bereiche mit geringer Neigung sind hell, die Bereiche mit starker Neigung sind dunkel dar- gestellt.	2015	Nein