

## Hinweise zum Kartendienst „Luftbilder“

(Stand: 28. Oktober 2019)

### Vorbemerkungen

In den Kartendienst „Luftbilder“ sind sowohl Echtfarben-Luftbilder/-Orthofotos als auch Color-Infrarot-Luftbilder/-Orthofotos eingebunden worden.

Bei den Luftbildern liegen wesentliche Unterschiede in der Farbgebung und -differenzierung, in der Auflösung und im Aufnahmezeitpunkt.

Des Weiteren sind auch Topografische Karten in Farbe bzw. Graustufen aus unterschiedlichen Ausgabejahren in den Kartendienst „Luftbilder“ integriert worden.

Die Inhalte dieses Kartendienstes sind mit großer Sorgfalt zusammengestellt worden. Im Zweifel gelten die bei der zuständigen Behörde vorliegenden Original-Unterlagen.


Die über die Druckfunktion erzeugten Karten sind keine amtlichen Darstellungen. Bezüglich der Geobasisdaten wenden Sie sich bitte an die Vermessungs- und Katasterverwaltung; die diesbezüglichen Angaben sind dem [Impressum](#) zu entnehmen.


Technische Hinweise und Beschreibungen der im Kartendienst zur Verfügung stehenden Werkzeuge und Funktionalitäten finden Sie in der [Hilfe](#).


Angaben zum Herausgeber und Copyright finden Sie im [Impressum](#).

### Themen

Der Kartendienst „Luftbilder“ enthält folgende Themen:

Thema	Darstellungsmaßstab	Inhalt	Aktualität	Daten abfragbar 
<b>Kommunalverwaltung</b>				
Kreishaus	1:500 bis 1:1.000.000	Es wird das Kreishaus, der Sitz der Verwaltung des Landkreises Cuxhaven, punktförmig dargestellt.	Februar 2019	Ja
Rathaus	1:500 bis 1:1.000.000	Es werden die Rathäuser, die Sitze der Verwaltungen der Einheits- und Samtgemeinden, punktförmig dargestellt.	Februar 2019	Ja
<b>Verwaltungseinheiten und -grenzen</b>				
Landkreis	1:500 bis 1:100.000.000	Es werden das Gebiet und die Grenzen des Landkreises Cuxhaven dargestellt.	Januar 2019	Nein
Einheits- bzw. Samtgemeinde	1:500 bis 1:100.000.000	Es werden die Gebiete und die Grenzen der Einheits- bzw. Samtgemeinden im Landkreis Cuxhaven dargestellt.	Januar 2019	Ja

Thema	Darstellungsmaßstab	Inhalt	Aktualität	Daten abfragbar 
Gemeinde	1:500 bis 1:100.000.000	Es werden die Gebiete und die Grenzen der Gemeinden (= Einheits- bzw. Mitgliedsgemeinden) im Landkreis Cuxhaven dargestellt.	Januar 2019	Ja
Gemarkung	1:500 bis 1:100.000.000	Es werden die Gebiete und die Grenzen der Gemarkungen im Landkreis Cuxhaven dargestellt.	Januar 2019	Ja
<b>Luftbilder</b>				
Echtfarben-Luftbilder 2019	1:500 bis 1:1.000.000	Es werden die im Juli 2019 im Auftrag des Landkreises Cuxhaven erzeugten und anschließend zu einem digitalen Orthofoto-Mosaik weiter bearbeiteten Echtfarben-Luftbilder dargestellt.	Juli 2019	Nein
Color-Infrarot-Luftbilder 2019	1:500 bis 1:1.000.000	Es werden die im Juli 2019 im Auftrag des Landkreises Cuxhaven erzeugten und anschließend zu einem digitalen Orthofoto-Mosaik weiter bearbeiteten Color-Infrarot-Luftbilder dargestellt.	Juli 2019	Nein
Graustufen-Luftbilder 2019	1:500 bis 1:1.000.000	Es werden die im Juli 2019 im Auftrag des Landkreises Cuxhaven erzeugten und anschließend zu einem digitalen Orthofoto-Mosaik weiter bearbeiteten Graustufen-Luftbilder dargestellt.	Juli 2019	Nein
<b>Topografische Karten</b>				
DTK1000 (Farbe/Graustufen)	1:300.000 bis 1:1.000.000	Es wird die Digitale Topografische Karte 1:1.000.000 (DTK1000) des Bundesamtes für Kartographie und Geodäsie (BKG) dargestellt.	2016	Nein
DTK500 (Farbe/Graustufen)	1:120.000 bis 1:300.000	Es wird die Digitale Topografische Karte 1:500.000 (DTK500) des Bundesamtes für Kartographie und Geodäsie (BKG) dargestellt.	2016	Nein
DTK250 (Farbe/Graustufen)	1:60.000 bis 1:120.000	Es wird die Digitale Topografische Karte 1:250.000 (DTK250) des Bundesamtes für Kartographie und Geodäsie (BKG) dargestellt.	2016	Nein

Thema	Darstellungsmaßstab	Inhalt	Aktualität	Daten abfragbar 
DTK100 (Farbe/Graustufen)	1:30.000 bis 1:60.000	Es wird die Digitale Topografische Karte 1:100.000 (DTK100) des Landesamtes für Geoinformation und Landesvermessung Niedersachsen (LGLN) dargestellt. Die Aktualität der einzelnen Kartenblätter ist unterschiedlich.	2015	Nein
DTK50 (Farbe/Graustufen)	1:12.000 bis 1:30.000	Es wird die Digitale Topografische Karte 1:50.000 (DTK50) des Landesamtes für Geoinformation und Landesvermessung Niedersachsen (LGLN) dargestellt. Die Aktualität der einzelnen Kartenblätter ist unterschiedlich.	2012	Nein
DTK25 (Farbe/Graustufen)	1:6.000 bis 1:12.000	Es wird die Digitale Topografische Karte 1:25.000 (DTK25) des Landesamtes für Geoinformation und Landesvermessung Niedersachsen (LGLN) dargestellt. Die Aktualität der einzelnen Kartenblätter ist unterschiedlich.	2012	Nein
AP10 (Farbe/Graustufen)	1:3.000 bis 1:6.000	Es wird die Amtliche Präsentation 1:10.000 (AP10) des Landesamtes für Geoinformation und Landesvermessung Niedersachsen (LGLN) dargestellt. Die Aktualität der einzelnen Kartenblätter ist unterschiedlich.	2017	Nein
AP2.5 (Farbe/Graustufen)	1:500 bis 1:3.000	Es wird die Amtliche Präsentation 1:2.500 (AP2.5) des Landesamtes für Geoinformation und Landesvermessung Niedersachsen (LGLN) dargestellt. Die Aktualität der einzelnen Kartenblätter ist unterschiedlich.	2017	Nein